

AMSTERDAM | Keizersgracht 300

€ 1.925.000 k.k.

Kenmerken en specificaties



Kadastrale aanduiding: Amsterdam,
Sectie: E, Nummer: 9923
Oppervlakte: 262 m²
Verkoopvloer oppervlakte: 262 m²
Voorzieningen: toilet, pantry,
Energie label: A+++
Verdiepingen: 2
Frontbreedte: 600 cm
Bouwjaar: 1955



Winkelruimte aan de Keizersgracht te Amsterdam!

De winkelruimte is gelegen aan de Amstel en aan één van de mooiste straten van het centrum van Amsterdam. Het geheel heeft een moderne uitstraling aan zowel de binnen- als buitenkant. De gevarieerde mogelijkheden op deze locatie maken dit object zeer aantrekkelijk.

De ruimte is verdeeld over de begane grond (ca. 137 m²) en kelder (ca. 125 m²) derhalve totaal ca. 262 m². (Er is in de metrages geen rekening gehouden met de trapopgangen). Het geheel is de laatste jaren in gebruik geweest als kleding-schoenenwinkel.

Energielabel A+++ , geldig tot 07-02-2035.

Ligging:

Midden in het hart van Amsterdam is dit object te bereiken via de A10, zowel met eigen auto als met het openbaar vervoer. Op een paar minuten lopen zijn o.a. diverse parkeergarages en tramhaltes te vinden.


Bestemming:

De voor 'Gemengd - 1' aangewezen gronden zijn bestemd voor:

- b.kantoren;
- c.kantoren met baliefunctie;
- d.voorzieningen met inbegrip van additionele horeca; met uitzondering van kinderdagopvang en automatenhallen, en met inachtneming van het bepaalde in de artikelen 6.5.4 en 6.6.3;
- e.galeries;
- f.-detailhandel, met inbegrip van een mengformule, met uitzondering van smartshops, sekswinkels, minisupermarkten, souvenirwinkels, tenzij op de verbeelding aangeduid, headshops, seedshops en growshops, met inachtneming van artikel 6.5.2; -voorzieningen ten behoeve van consumentverzorgende dienstverlening, met inbegrip van een mengformule, met uitzondering van geldwisselkantoren, telefoneerinstallaties en massagesalons tenzij op de verbeelding aangeduid, met inachtneming van artikel 6.5.2;

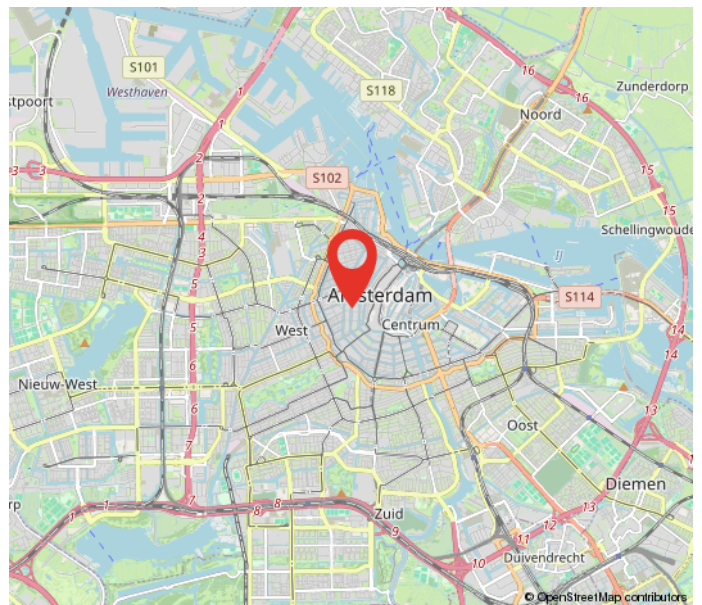
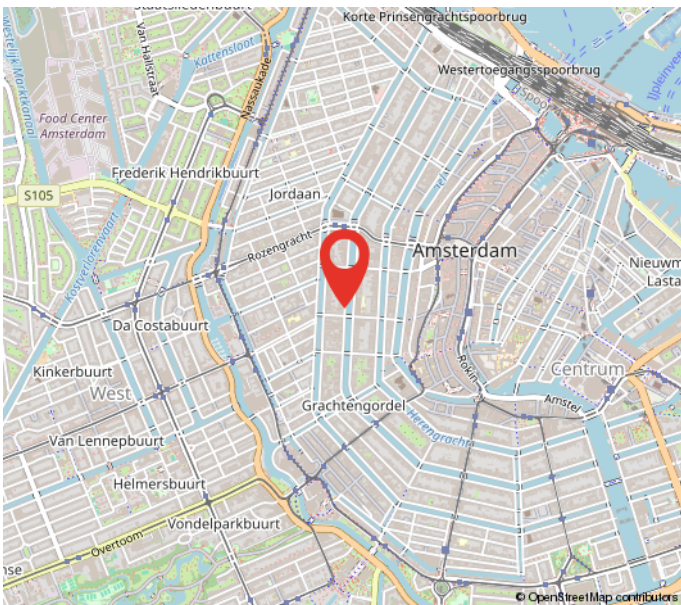
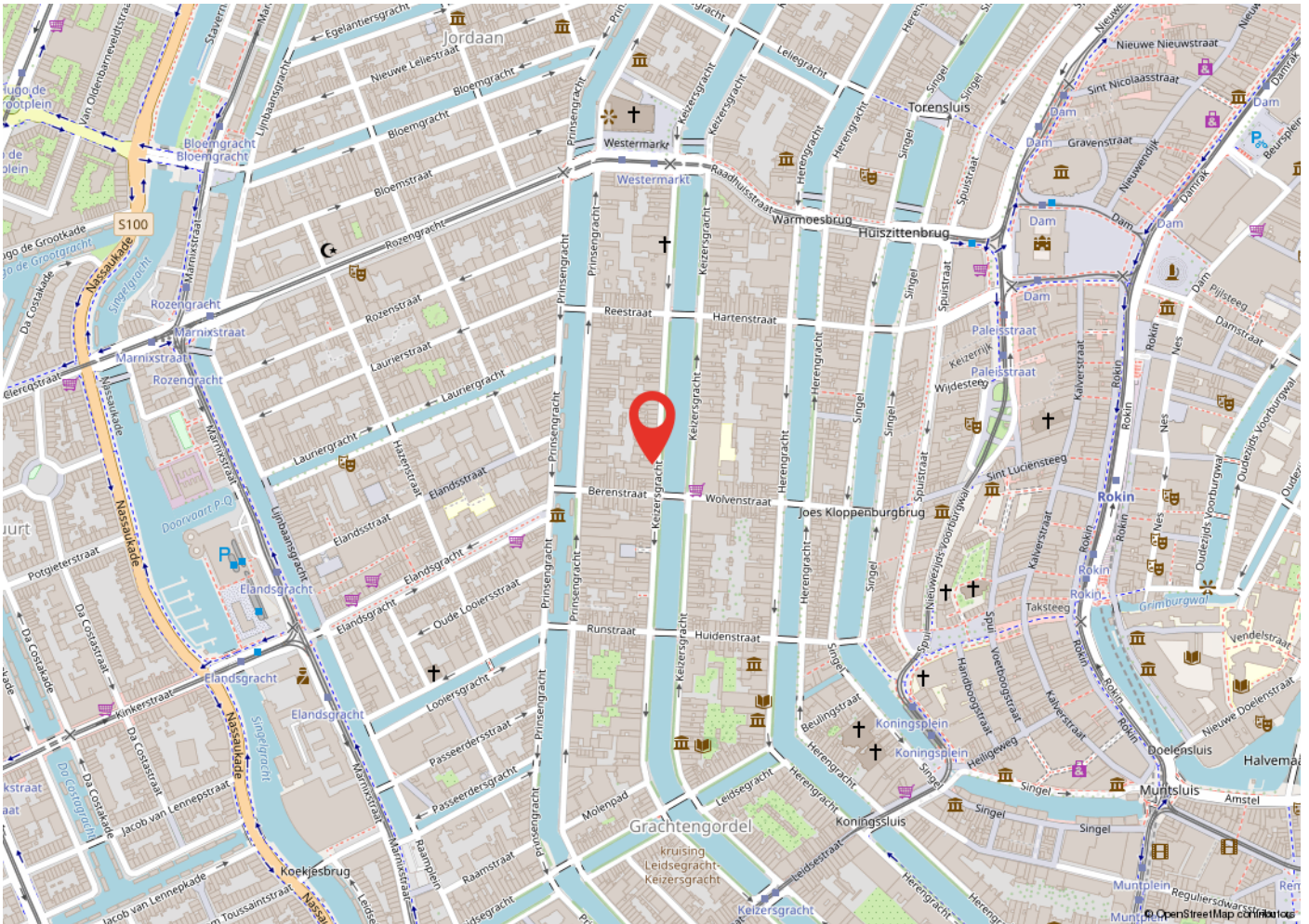
Koopprijs € 1.925.000,- k.k.







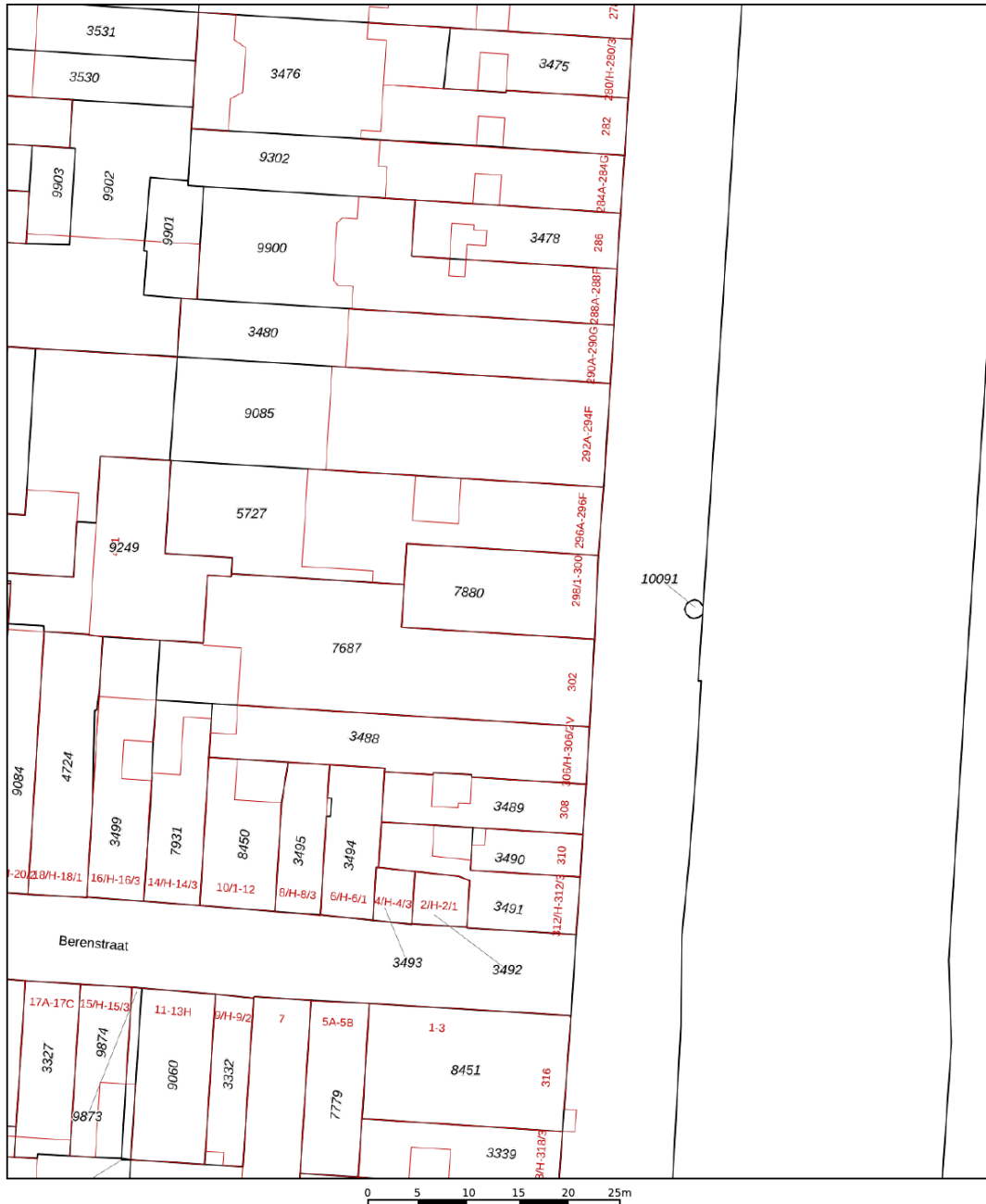
Locatie op de kaart




Kadastrale kaart

Kadastrale kaart

Uw referentie: tvb



12345	Deze kaart is noordgericht	Schaal 1: 500	
25	Perceelnummer	Kadastrale gemeente Amsterdam	
—	Huisnummer	Sectie E	
—	Vastgestelde kadastrale grens	Perceel 7880	
—	Voorlopige kadastrale grens		
—	Administratieve kadastrale grens		
—	Bebouwing		

Aan dit uittreksel kunnen geen betrouwbare maten worden ontleend.
De Dienst voor het kadaster en de openbare registers behoudt zich de intellectuele eigendomsrechten voor, waaronder het auteursrecht en het databankenrecht.

Voor een eensluidend uittreksel, geleverd op 12 februari 2026
De bewaarder van het kadaster en de openbare registers

Heeft u interesse?



Zuiderdwarsvaart 72
9203 JB
Drachten
Tel. 0512-541400
info@dijkstrabedrijfsmakelaardij.nl
www.dijkstrabedrijfsmakelaardij.nl

Deze informatie is geheel vrijblijvend, met zorg samengesteld en niet meer dan een uitnodiging tot het doen van een voorstel. Ten aanzien van de juistheid van deze informatie kunnen geen rechten worden ontleend.